
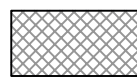




LEGENDA:


VYMEZUJÍCÍ HRANICE

- HRANICE ŘEŠENÉHO ÚZEMÍ
- HRANICE ZASTAVITELNÝCH PLOCH
- HRANICE ZASTAVĚNÝCH ÚZEMÍ
- HRANICE PLOCH, KTERÉ JE NUTNO ŘEŠIT ÚZEMNÍ STUDIÍ

PLOCHY S ROZDÍLNÝM ZPŮSOBEM VYUŽITÍ

- | | | |
|---|---|---------------------------------|
| STABILIZOVANÉ PLOCHY | PLOCHY ZMĚN | |
|  |  | PLOCHY BYDLENÍ |
| |  | PLOCHY TECHNICKÉ INFRASTRUKTURY |
|  | | PLOCHY VEŘEJNÉHO PROSTRANSTVÍ |



ZMĚNA Č. 1 ÚZEMNÍHO PLÁNU DUBIČNÉ			
ČÁST: NÁVRH ÚP	VÝKRES TECHNICKÉ INFRASTRUKTURY		
PROJEKTOVÝ ATELIÉR AD s.r.o. ING. ARCH. JAROSLAV DANĚK			
HUSOVA 4, Č. BUDĚJOVICE, 370 01, TEL. 387 312 514, 605 277 998 www.atelierad.cz, atelierad@atelierad.cz, IČ 25194771, DIČ CZ25194771			
ZPRACOVATEL: ING. ARCH. JAROSLAV DANĚK			
KRESLIL: LUKÁŠ HOLEMÝ			
ČÍSLO ZAKÁZKY: 17_2017	ČÍSLO VÝKRESU:	ČÍSLO PARÉ:	
DATUM: Listopad 2017	1.4.		1
MĚŘÍTKO: 1 : 5 000			
ZÁZNAM O ÚČINNOSTI			
DATUM NABÝTÍ ÚČINNOSTI:			
POŘIZOVATEL:		SPRÁVNÍ ORGÁN, KTERÝ ZMĚNU Č. 1 ÚP VYDAL:	
MAGISTRÁT MĚSTA ČESKÉ BUDĚJOVICE Oddělení územního plánování		ZASTUPITELSTVO OBCE DUBIČNÉ	
OPRAVNĚNÁ ÚŘEDNÍ OSOBA POŘIZOVATELE Ing. Luboš Laciňa - vedoucí odboru		RAZÍTKO A PODPIS:	
RAZÍTKO A PODPIS:		RAZÍTKO A PODPIS:	

