

Naše značka: SPU 003080/2022
Spisová značka: SP3494/2021-505101

Vyřizuje.: Ing. Marek Pultr
Tel.: 602649329
ID DS: z49per3
E-mail: m.pultr1@spucr.cz

Datum: 5. 1. 2022

Dle rozdělovníku

SPU 003080/2022



000636817225

OZNÁMENÍ

o vyložení návrhu změn map bonitovaných půdně ekologických jednotek (BPEJ)

Krajský pozemkový úřad pro Jihočeský kraj, Oddělení pozemkových úprav, jako správní orgán věcně a místně příslušný, podle zákona č. 503/2012 Sb., o Státním pozemkovém úřadu a o změně některých souvisejících zákonů, ve znění pozdějších předpisů a podle § 19 zákona č. 139/2002 Sb., o pozemkových úpravách a pozemkových úradech a o změně zákona č. 229/1991 Sb., o úpravě vlastnických vztahů k půdě a jinému zemědělskému majetku ve znění pozdějších předpisů, k zajišťování změn map bonitovaných půdně ekologických jednotek (dále jen „BPEJ“), v souladu s § 5 odst. 4 vyhlášky Ministerstva zemědělství č. 227/2018 Sb., kterou se stanoví charakteristika bonitovaných půdně ekologických jednotek a postup pro jejich vedení a aktualizaci, ve znění pozdějších předpisů, oznamuje, že návrh změn map BPEJ bude vyložen po dobu 30 dnů k veřejnému nahlédnutí

od 6.1.2022 do 5.2.2022

na Státním pozemkovém úřadu, Krajském pozemkovém úřadu pro Jihočeský kraj a na Obecním úřadu Dubičné, kde je možné uplatňovat po dobu 30 dnů tj. **nejpozději do 5.2.2022** případné připomínky a námítky.

Státní pozemkový úřad, Krajský pozemkový úřad pro Jihočeský kraj po vyhodnocení došlých **vyjádření provede aktualizaci BPEJ v části katastrálního území Dubičné**. K později uplatněným připomínkám nebude přihlédnuto.

Státní pozemkový úřad, Krajský pozemkový úřad pro Jihočeský kraj žádá tímto Obecní úřad Dubičné, o zveřejnění tohoto oznámení způsobem v místě obvyklým po dobu 30 dnů. Zároveň žádáme o předání případných námitek či připomínek k vyvěšenému návrhu změn BPEJ.

Ing. Marek Pultr
vedoucí oddělení
Otisk úředního razítka


Rozdělovník:

1. Katastrální úřad pro Jihočeský kraj, Katastrální pracoviště České Budějovice, Lidická tř. 124/11, 370 01 České Budějovice
2. Finanční úřad pro Jihočeský kraj, Mánesova 1803/3a, 370 01 České Budějovice
3. Obecní úřad Dubičné, Dubičné 15, 373 71 Dubičné
4. Magistrát města České Budějovice, Odbor ochrany životního prostředí, nám. Přemysla Otakara II. 1/1, 370 01 České Budějovice
5. Krajský úřad Jihočeského kraje, Odbor životního prostředí, zemědělství a lesnictví, U Zimního stadionu 1952/2, 370 01 České Budějovice

Rozdělovník k ČJ: SPU 003080/2022

Oznámení o vyložení návrhu map BPEJ - část k.ú. Dubičné

č.	Adresát	Adresa	Forma	Odesláno
1	Katastrální úřad pro Jihočeský kraj, Katastrální pracoviště České Budějovice	Lidická tř. 124/11, České Budějovice 7, 370 01 České Budějovice		DS
2	Finanční úřad pro Jihočeský kraj	Mánesova 1803/3a, České Budějovice PSČ 370 01		DS
3	Magistrát města České Budějovice - Odbor ochrany životního prostředí	nám. Přemysla Otakara II. 1/1, České Budějovice 1, 370 01 České Budějovice		DS
4	Krajský úřad Jihočeského kraje - Odbor životního prostředí, zemědělství a lesnictví, Ing. Zdeněk Steinbauer	U Zimního stadionu 1952/2, České Budějovice 7, 370 01 České Budějovice		DS
5	Obec Dubičné	č. p. 15, 373 71 Dubičné	Obdrží	DS



Váš dopis zn.:

Zde dne:

Naše značka: SPU 475308/2021

Vyřizuje.: Ing. Miroslav Soukup

Tel.: 725 102 473

ID DS: z49per3

E-mail: m.soukup@spucr.cz

Datum: 22. 12. 2021

Státní pozemkový úřad
KPÚ pro Jihočeský kraj
Oddělení pozemkových úprav
Ing. Marek Pultr
Rudolfovska 493/80
370 01 České Budějovice

Protokol o řešení žádosti na změnu BPEJ

Na základě požadavků ze dne 17. 9. 2021 bylo dne 25. 11. 2021 provedeno místní terénní šetření na zemědělských pozemcích KN č. 345/2, 345/3 a 353/14 v k.ú. **Dubičné** (633534) za účelem posouzení oprávněnosti požadavku vlastníků dotčených pozemků na změnu BPEJ.

Při vlastním terénním šetření byla provedena rekognoskace zájmového území, základní pedologická šetření s použitím metrové sondovací tyče (5 půdních vpichů, Tab. 1) a posouzení půdních profilů.

Při stanovení kódů BPEJ bylo rovněž využito archivovaných materiálů Komplexního průzkumu zemědělských půd, aktuální mapy BPEJ (TREN 9 - 3, měřítko 1 : 5000), informací z databáze LPIS, geologické mapy, mapy sklonitosti a expozice, DMR5G.

Výsledkem odborného pedologického průzkumu je určení následujících BPEJ:

7.29.11 - kambizemě modální eubazické až mezobazické včetně slabě oglejených variet, na rulách, svorech, fylitech, popřípadě žulách, středně těžké až středně těžké lehčí, s převažujícími dobrými vláhovými poměry;
v mírném sklonu (3 - 7°), skeletovitost (do 25 %), hloubka půdy (> 60 cm), S expozice;

7.29.51 - kambizemě modální eubazické až mezobazické včetně slabě oglejených variet, na rulách, svorech, fylitech, popřípadě žulách, středně těžké až středně těžké lehčí, s převažujícími dobrými vláhovými poměry;
ve středním sklonu (7 - 12°), skeletovitost (do 25 %), hloubka půdy (> 60 cm), S expozice.

Tab. 1: Rozmístění vpichových sond

číslo sondy	S - JTSK	
	X	Y
1.	-749 868,18	-1 167 112,36
2.	-749 857,16	-1 167 083,66
3.	-749 838,20	-1 167 059,06
4.	-749 885,45	-1 167 135,42
5.	-749 914,20	-1 167 143,36

Na základě provedeného terénního šetření bylo konstatováno, že požadavky vlastníků předmětných zemědělských pozemků (KN č. 345/2 a 345/3) v katastrálním území Dubičné (633534) na provedení aktualizace bonitovaných půdně ekologických jednotek **jsou opodstatněné** a dále bude postupováno podle § 5 a § 6 vyhlášky č. 227/2018 Sb., ve znění pozdějších předpisů.

Na pozemku KN č. 353/14 byla provedena rekognoskace zájmového území, při které bylo vlastníkovi hodnoceného pozemku podrobně vysvětlena problematika mapování a určování BPEJ. Zároveň bylo provedeno porovnání evidovaných údajů s údaji zjištěnými v terénu. Při seznámení se skutečným stavem věci bere žadatel svoji žádost o změnu BPEJ zpět.

Po dohodě zaměstnance OPS a KPÚ pro Jihočeský kraj (odd. pozemkových úprav) byl určen celkový rozsah aktualizace BPEJ na části k.ú. Dubičné (633534) a termín dodání návrhu změněné mapy BPEJ příslušnému KPÚ.

Plošné vymezení aktualizovaných BPEJ je na přiloženém návrhu změněné mapy BPEJ, který se tímto předává k dalšímu řízení podle příslušné vyhlášky místně příslušné pobočce KPÚ. Po vyhlášení platnosti změněné mapy se nově vymezené BPEJ zavedou do celostátní databáze BPEJ. Nová data v digitální podobě si můžete vyžádat na adrese: bpej@spucr.cz s uvedením předmětu e-mailu: "Poskytnutí dat BPEJ_aktualizace_na_části_kú_název k.ú._ kód k.ú.".

Zpracovatel: Ing. Miroslav Soukup

Příloha: Návrh změněné mapy BPEJ v měřítku 1 : 750

STÁTNÍ POZEMKOVÝ ÚŘAD
Husinecká 1024/11a
130 00 Praha 3

Ing. Miroslav Soukup
oddělení půdní služby České Budějovice
Státní pozemkový úřad

ŠTÁTNÍ POZEMKOVÝ ÚŘAD
Husinecká 1024/11a
130 00 Praha 3

Dubičné 633534

335/2I

II
335/8

II
387/2

Q
342

Q
345/4

Q
345/3

Q
346

345/5

Q
345/2

7.29.51

Q
345/1

7.29.11

344

376/9

353/14

376/14

376/11

54/1

99

353/12

353/11




7.29.14


380/10

353/13

II

353/10

7.29.14	kód BPEJ
7.29.51	kód BPEJ - domapování
	linie BPEJ
	linie BPEJ - domapování
	hranice parcel
345/2	parcelní číslo
Měřítko 1:750	



Potvrzení o vyvěšení

Oznámení o vyložení návrhu změn map bonitovaných půdně ekologických jednotek (BPEJ)
v k.ú. Dubičné bylo vyvěšeno

dne:

sejmuto dne:

.....
razítko, podpis
orgánu potvrzující vyvěšení
a sejmutí

Toto oznámení musí být vyvěšeno po dobu 30 dnů.

Poznámka:

Po sejmutí zašlete potvrzení o vyvěšení 1x zpět na adresu: Krajský pozemkový úřad pro Jihočeský kraj,
Oddělení pozemkových úprav, Rudolfová tř. 493/80, České Budějovice 4, 370 01 České Budějovice

