









## LEGENDA:

### VYMEZUJÍCÍ HRANICE

-  HRANICE ŘEŠENÉHO ÚZEMÍ
-  HRANICE ZASTAVITELNÉ PLOCHY
-  HRANICE ZASTAVĚNÉHO ÚZEMÍ
-  HRANICE PLOCH, KTERÉ JE NUTNO ŘEŠIT ÚZEMNÍ STUDIÍ
-  HRANICE KATASTRÁLNÍHO ÚZEMÍ

### PLOCHY S ROZDÍLNÝM ZPŮSOBEM VYUŽITÍ

- |   |   |                               |
|---|---|-------------------------------|
| STABILIZOVANÉ PLOCHY  | PLOCHY ZMĚN   |                               |
|  |  | PLOCHY BYDLENÍ                |
|  |   | PLOCHY VEŘEJNÉHO PROSTRANSTVÍ |

### INFORMATIVNÍ ÚDAJE

-  RUŠENÉ JEVY

## ZMĚNA Č. 1 ÚZEMNÍHO PLÁNU DUBIČNÉ

ČÁST: NÁVRH ÚP		VÝKRES TECHNICKÉ INFRASTRUKTURY	
<b>PROJEKTOVÝ ATELJÉR AD s.r.o.</b> ING. ARCH. JAROSLAV DANĚK 			RAZÍTKA A PODPIS:
<small>HUSOVA 4, Č. BUDĚJOVICE, 370 01, TEL. 387 312 514, 605 277 998          www.atelierad.cz, atelierad@atelierad.cz, IČ 25194771, DIČ CZ25194771</small>			
ZPRACOVATEL: ING. ARCH. JAROSLAV DANĚK			
KRESLIL: LUKÁŠ HOLEMÝ			
ČÍSLO ZAKÁZKY: 17_2017	ČÍSLO VÝKRESU:	ČÍSLO PARÉ:	
DATUM: ČERVENEC 2021	<b>1.4.</b>	<b>1</b>	
MĚŘÍTKO: 1 : 5 000			

## ZÁZNAM O ÚČINNOSTI

DATUM NABYTÍ ÚČINNOSTI:	
POŘIZOVATEL: MAGISTRÁT MĚSTA ČESKÉ BUDĚJOVICE Odbor územního plánování OPRAVNĚNÁ ÚŘEDNÍ OSOBA POŘIZOVATELE Ing. Luboš Láčina - vedoucí odboru	SPRÁVNÍ ORGÁN, KTERÝ ZMĚNU Č. 1 ÚP VYDAL: ZASTUPITELSTVO OBCE DUBIČNÉ
RAZÍTKO A PODPIS:	RAZÍTKO A PODPIS:

